

特定間伐等促進計画

北海道寿都郡寿都町

平成25年10月

(最終変更：平成31年3月)

1 特定間伐等促進計画の目標

森林の間伐等の実施の促進に関する特別措置法第4条第1項の規定により定められた北海道の基本方針や本町の間伐の実施状況を勘案して平成25年度から平成32年度までの8カ年間で336ha（年平均42ha）の間伐をおこなうことを目標とする。

また、伐採後の確実な再生林も含めた造林の実施を促進する。

2 特定間伐等促進計画の区域

道の基本方針に定められた、特定間伐等の実施を促進するための措置を講ずべき区域の基準に従い、本町の特定間伐等促進計画の区域の範囲を別図のとおりとする。

3 特定間伐等の実施計画

- (1) 間伐
- (2) 造林
- (3) その他間伐及び造林に関する事項
- (4) 作業路網
- (5) その他施設
- (6) 事業実施箇所

別紙のとおり

4 森林経営計画等に基づく森林施業、森林施業の共同化等の推進

(1) 森林経営計画の作成及びこれに基づく間伐等の森林施業の推進並びに提案型施業の実施の推進に関すること。

本町では、5ha以下の小規模な森林所有者は658名で森林所有者の約9割を占めており計画的かつ効率的な森林施業を進める障害となっている。

このため、面的なまとまりのある森林の持続的な経営を確保し、森林の有する多面的機能を十分に発揮するため地域の関係者が連携・協力する体制を構築するとともに、森林経営計画を作成し森林施業の推進に努めるとともに、団地的に介在する小規模森林所有者については、森林整備に意欲のある者へ森林経営の委託を促進し、間伐等の森林施業を計画的かつ効率的に実施するなど集約化の推進に努める。

また、不在村森林所有者の森林施業の集約化を図るため、森林施業プランナーやフォレスター等と連携し、ダイレクトメール等を利用して森林機能と森林管理等の重要性を説明し、林業経営への参画を図り効率的な森林施業を推進するため提案型集約化施業の推進に努める。

さらに、森林施業の共同化を図るため、地域の関係者と連携して森林施業の共同実施に関する協定の締結を図るなど共同化の推進に努める。

(2) 施業の集約化に必要な森林情報の収集、境界の確認、森林所有者等の合意形成等の活動の推進に関すること。

森林GIS等の電子データや事業実施主体等の施業情報を活用し、森林情報の収集及び解析、境界の確認等を進め効率的な森林施業の推進に努める。

5 路網の整備の推進、間伐等の効率化・低コスト化の推進

(1) 路網の整備に関すること。

間伐等の効率的な森林施業を実施するため、道が策定した「路網・作業システム整備方針」を基に、林地の傾斜や搬出方法、林内路網密度等に考慮した林道、林業専用道、森林作業道などの丈夫で簡易な路網の整備の推進に努める。

(2) 高性能林業機械等を活用した低コストで高効率な作業システムの整備、普及及び定着に関すること。

路網の整備状況を踏まえ、傾斜等の自然条件や事業量のまとまり等に応じた、高性能林業機械等を活用した低コストで高効率な間伐等の作業システムの導入を図るとともに、それら作業システムの普及及び定着に努める。

また、高性能林業機械等の導入にあたっては、各種情報の提供に努める。

(3) コンテナ苗の活用等による造林保育の低コスト化の推進に関すること。

造林、保育コストの低減を図るため現在、国や道が試験的に実施しているコンテナ苗木の植栽状況やコンテナ苗木の生産状況等の情報収集に努め森林施業プランナー等と連携し森林所有者や事業実施主体等とコンテナ苗木の活用等について意見集約を図り、合意形成に努める。

6 間伐材の利用の推進

(1) 間伐材の供給及び利用に携わる関係者間の合意形成の構築の推進に関すること。

公共建築物及び公共施設に係る工作物における、木材の利用及び木質バイオマスの利用の推進等幅広い取組を通じて、間伐材等の木材利用を推進するため川上から川下までの関係者の集まる会議や協議会等に積極的に参加し、関係者との合意形成や情報の共有化に努める。

(2) 長期的な木材需給に係る協定の締結等による間伐材の安定供給体制の構築の推進に関すること。

搬出された間伐材等が適切に利用できるよう、林業事業体においてはこれらの工場等と木材の需給調整を行い、間伐材等の利用の促進を図り、安定供給体制の構築に努める。

7 人材の育成・確保等

北海道林業事業体登録制度を活用し、林業就業に意欲を有する者を対象とした技能・技術研修等お活用による新規就業者の確保、路網の整備や高性能林業機械の操作など高度な技術や専門知識を有する技術者、また、高い生産性・安全性を確保しながら林内作業が実施できる技能者の育成に努めている林業事業体に対して、森林整備等を委託することとし、人材の育成や確保に努める。

3 特定間伐等の実施計画

(1) 間伐

事業実施 主体	事業実 施年度	所在場所				間伐を実施する森林の現況					間伐の内容			図面番号	交付金 希望	備 考
		振興局	市町村	林班	小班	面積 (ha)	樹種	林齢	立木材積 (m³)	森林の 種類	間伐の 方法	間伐立木材積 (m³)	材積伐採率 (%)			
寿都町	25	後志	寿都町	0002	0064	9.92	天然林	79	506	01	定性	145	29	001		搬出
寿都町	25	後志	寿都町	0002	0064	9.92	天然林	79	506	01	定性	151	30	001		搬出
寿都町	25	後志	寿都町	0002	0066	7.80	天然林	74	554	01	定性	169	31	001		搬出
寿都町	25	後志	寿都町	0002	0066	7.80	天然林	74	554	01	定性	166	30	001		搬出
南しりべし森林組合	25	後志	寿都町	0003	0058											(取り止め)
南しりべし森林組合	25	後志	寿都町	0003	0058	3.96	天然林	66	234	01	定性		25	001		(取り止め)
南しりべし森林組合	25	後志	寿都町	0008	0028											(取り止め)
南しりべし森林組合	25	後志	寿都町	0008	0028	0.68	トドマツ	31	65	01	定性		25	001		除伐等
南しりべし森林組合	25	後志	寿都町	0008	0029	1.24	カラマツ	31	112	01	定性		25	001		除伐等
南しりべし森林組合	25	後志	寿都町	0008	0029	1.24	カラマツ	31	112	01	定性		25	001		除伐等
南しりべし森林組合	25	後志	寿都町	0008	0030	3.04	トドマツ	31	289	01	定性		25	001		除伐等
南しりべし森林組合	25	後志	寿都町	0008	0030	3.04	トドマツ	31	289	01	定性		25	001		除伐等
南しりべし森林組合	25	後志	寿都町	0010	0032											(取り止め)
南しりべし森林組合	25	後志	寿都町	0010	0032	0.40	シラカンバ	12	29	01	定性		30	001		除伐等
南しりべし森林組合	25	後志	寿都町	0010	0033											(取り止め)
南しりべし森林組合	25	後志	寿都町	0010	0033	0.36	シラカンバ	12	26	01	定性		30	001		除伐等
南しりべし森林組合	25	後志	寿都町	0010	0067											(取り止め)
南しりべし森林組合	25	後志	寿都町	0010	0067	0.92	ミズナラ	15	36	01	定性		30	001		除伐等
南しりべし森林組合	25	後志	寿都町	0010	0068											(取り止め)
南しりべし森林組合	25	後志	寿都町	0010	0068	1.68	ミズナラ	15	66	01	定性		30	001		除伐等
南しりべし森林組合	25	後志	寿都町	0010	0110											(取り止め)
南しりべし森林組合	25	後志	寿都町	0010	0110	1.47	F1	11	76	01	定性		30	001		除伐等
南しりべし森林組合	25	後志	寿都町	0011	0016											(取り止め)
南しりべし森林組合	25	後志	寿都町	0011	0016	0.32	トドマツ	28	23	01	定性		30	001		除伐等
南しりべし森林組合	25	後志	寿都町	0010	0087											(取り止め)
南しりべし森林組合	25	後志	寿都町	0010	0087	3.92	天然林	66	270	01	定性		30	001		(取り止め)
南しりべし森林組合	25	後志	寿都町	0010	0092											(取り止め)
南しりべし森林組合	25	後志	寿都町	0010	0092	2.16	天然林	66	149	01	定性		30	001		(取り止め)
南しりべし森林組合	25	後志	寿都町	0011	0043											(取り止め)
南しりべし森林組合	25	後志	寿都町	0011	0043	2.96	天然林	61	172	01	定性		30	001		(取り止め)
南しりべし森林組合	25	後志	寿都町	0008	0003	6.80	天然林	46	231	01	定性		30	001		保育間伐
南しりべし森林組合	25	後志	寿都町	0008	0003	6.80	天然林	46	231	01	定性		30	001		保育間伐
南しりべし森林組合	25	後志	寿都町	0009	0001	25.96	天然林	61	1,791	01	定性		30	001		保育間伐
南しりべし森林組合	25	後志	寿都町	0009	0001	25.96	天然林	61	1,791	01	定性		30	001		保育間伐
南しりべし森林組合	25	後志	寿都町	0009	0002	26.84	天然林	61	1,852	01	定性		30	001		保育間伐
南しりべし森林組合	25	後志	寿都町	0009	0002	26.84	天然林	61	1,852	01	定性		30	001		保育間伐

(1) 間伐

事業実施 主体	事業実 施年度	所在場所				間伐を実施する森林の現況					間伐の内容			図面番号	交付金 希望	備 考
		振興局	市町村	林班	小班	面積 (ha)	樹種	林齢	立木材積 (m ³)	森林の 種類	間伐の 方法	間伐立木材積 (m ³)	材積伐採率 (%)			
南しりべし森林組合	27	後志	寿都町	0012	0021	0.79	天然林	34	32	01	定性		25	001		保育間伐
南しりべし森林組合	27	後志	寿都町	0012	0052											(取り止め)
南しりべし森林組合	27	後志	寿都町	0012	0052	1.68	F1	10	0	01	定性		25	001		除伐
南しりべし森林組合	27	後志	寿都町	0003	0048	15.97	天然林	74	1,134	01	定性		28	001		保育間伐
南しりべし森林組合	27	後志	寿都町	0003	0048	15.97	天然林	73	1,134	01	定性		25	001		保育間伐
南しりべし森林組合	27	後志	寿都町	0003	0049	6.12	天然林	74	312	01	定性		27	001		保育間伐
南しりべし森林組合	27	後志	寿都町	0003	0049	6.12	天然林	73	312	01	定性		25	001		保育間伐
南しりべし森林組合	27	後志	寿都町	0003	0058											(取り止め)
南しりべし森林組合	27	後志	寿都町	0003	0058	3.96	天然林	68	238	01	定性		25	001		保育間伐
南しりべし森林組合	27	後志	寿都町	0007	0131											(取り止め)
南しりべし森林組合	27	後志	寿都町	0007	0131	0.28	トドマツ	33	134	01	定性		25	001		保育間伐
南しりべし森林組合	27	後志	寿都町	0007	0137											(取り止め)
南しりべし森林組合	27	後志	寿都町	0007	0137	0.27	トドマツ	30	111	01	定性		25	001		保育間伐
南しりべし森林組合	27	後志	寿都町	0010	0067											(取り止め)
南しりべし森林組合	27	後志	寿都町	0010	0067	0.92	ミズナラ	17	38	01	定性		25	001		保育間伐
南しりべし森林組合	27	後志	寿都町	0010	0068											(取り止め)
南しりべし森林組合	27	後志	寿都町	0010	0068	1.68	ミズナラ	17	69	01	定性		25	001		保育間伐
南しりべし森林組合	27	後志	寿都町	0010	0110											(取り止め)
南しりべし森林組合	27	後志	寿都町	0010	0110	1.47	F1	13	90	01	定性		25	001		保育間伐
倶知安林産協同組合	27	後志	寿都町	0008	0054	3.80	アカエゾマツ	12		01	不用木の除去			001		除伐
倶知安林産協同組合	27	後志	寿都町	0008	0054	3.80	アカエゾマツ	12		01	不用木の除去			001		除伐
倶知安林産協同組合	27	後志	寿都町	0008	0055	1.17	アカエゾマツ	12		01	不用木の除去			001		除伐
倶知安林産協同組合	27	後志	寿都町	0008	0055	1.17	アカエゾマツ	12		01	不用木の除去			001		除伐
倶知安林産協同組合	27	後志	寿都町	0008	0057	0.17	アカエゾマツ	12		01	不用木の除去			001		除伐
倶知安林産協同組合	27	後志	寿都町	0008	0057	0.17	アカエゾマツ	12		01	不用木の除去			001		除伐
倶知安林産協同組合	27	後志	寿都町	0008	0058	3.99	トドマツ	12		01	不用木の除去			001		除伐
倶知安林産協同組合	27	後志	寿都町	0008	0058	3.99	トドマツ	12		01	不用木の除去			001		除伐
倶知安林産協同組合	27	後志	寿都町	0008	0059	0.80	トドマツ	12		01	不用木の除去			001		除伐
倶知安林産協同組合	27	後志	寿都町	0008	0059	0.80	トドマツ	12		01	不用木の除去			001		除伐
倶知安林産協同組合	27	後志	寿都町	0008	0060	2.31	トドマツ	12		01	不用木の除去			001		除伐
倶知安林産協同組合	27	後志	寿都町	0008	0060	2.31	トドマツ	12		01	不用木の除去			001		除伐
倶知安林産協同組合	27	後志	寿都町	0008	0221	2.35	トドマツ	11		01	不用木の除去			001		除伐
倶知安林産協同組合	27	後志	寿都町	0008	0221	2.35	トドマツ	11		01	不用木の除去			001		除伐
南しりべし森林組合	27	後志	寿都町	0010	0111	1.47	F1	14		01	定性		38	001		保育間伐
南しりべし森林組合	27	後志	寿都町	0010	0111	1.47	F1	14		01	定性		38	001		保育間伐
寿都町	28	後志	寿都町	0002	0061											(取り止め)
寿都町	28	後志	寿都町	0002	0061	22.43	天然林	74	1,143	01	定性	342	30	001		搬出
寿都町	28	後志	寿都町	0002	0073											(取り止め)
寿都町	28	後志	寿都町	0002	0073	17.37	天然林	46	1,163	01	定性	348	30	001		搬出
寿都町	28	後志	寿都町	0013	0049											(取り止め)
寿都町	28	後志	寿都町	0013	0049	1.28	天然林	71	91	01	定性	27	30	001		搬出
寿都町	28	後志	寿都町	0002	0065	9.24	天然林	82	0	01	定性		30			保育間伐
寿都町	28	後志	寿都町	0002	0065	9.24	天然林	82	0	01	定性		30			保育間伐

(1) 間伐

事業実施 主体	事業実 施年度	所在場所				間伐を実施する森林の現況					間伐の内容			図面番号	交付金 希望	備 考
		振興局	市町村	林班	小班	面積 (ha)	樹種	林齢	立木材積 (m ³)	森林の 種類	間伐の 方法	間伐立木材積 (m ³)	材積伐採率 (%)			
南しりべし森林組合	28	後志	寿都町	0002	0017											(取り止め)
南しりべし森林組合	28	後志	寿都町	0002	0017	10.72	天然林	86	772	01	定性		25	001		
南しりべし森林組合	28	後志	寿都町	0013	0045											(取り止め)
南しりべし森林組合	28	後志	寿都町	0013	0045	5.38	天然林	61	366	01	定性	109	30	001		搬出
南しりべし森林組合	28	後志	寿都町	0008	0026	4.93	トドマツ	36	0	01	定性		25	001		保育間伐
南しりべし森林組合	28	後志	寿都町	0008	0026	4.93	トドマツ	36	0	01	定性		25	001		保育間伐
寿都町	29	後志	寿都町	0002	0061											(取り止め)
寿都町	29	後志	寿都町	0002	0061	22.43	天然林	74	1,143	01	定性	342	30	001		搬出
寿都町	29	後志	寿都町	0013	0043	17.22	天然林	75	1,600	01	定性	416	26	001		搬出
寿都町	29	後志	寿都町	0013	0043	18.16	天然林	71	1,289	01	定性	368	30	001		搬出
寿都町	29	後志	寿都町	0014	0059	0.44	天然林	50	55	01	定性	14	25	001		保育間伐
寿都町	29	後志	寿都町	0014	0059	0.44	天然林	50	55	01	定性	14	25	001		保育間伐
寿都町	29	後志	寿都町	0014	0071	1.16	シラカンパ	47	167	01	定性	53	32	001		保育間伐
寿都町	29	後志	寿都町	0014	0071	1.16	シラカンパ	47	167	01	定性	42	25	001		保育間伐
寿都町	29	後志	寿都町	0014	0082	0.57	トマツ	44	48	01	定性	13	28	001		保育間伐
寿都町	29	後志	寿都町	0014	0082	0.57	トマツ	44	48	01	定性	12	25	001		保育間伐
寿都町	29	後志	寿都町	0014	0107	1.48	天然林	50	53	01	定性	14	26	001		保育間伐
寿都町	29	後志	寿都町	0014	0107	1.48	天然林	50	53	01	定性	13	25	001		保育間伐
南しりべし森林組合	29	後志	寿都町	0002	0016	66.44	天然林	90	5,098	01	定性	1,173	23	001		保育間伐
南しりべし森林組合	29	後志	寿都町	0002	0016	66.44	天然林	90	5,098	01	定性	1,275	25	001		保育間伐
南しりべし森林組合	29	後志	寿都町	0002	0017	10.72	天然林	90	783	01	定性	164	21	001		保育間伐
南しりべし森林組合	29	後志	寿都町	0002	0017	10.72	天然林	90	783	01	定性	196	25	001		保育間伐
南しりべし森林組合	29	後志	寿都町	0002	0018	0.44	天然林	90	32	01	定性	9	29	001		保育間伐
南しりべし森林組合	29	後志	寿都町	0002	0018	0.44	天然林	90	32	01	定性	8	25	001		保育間伐
南しりべし森林組合	29	後志	寿都町	0002	0109	2.64	天然林	85	193	01	定性	41	21	001		保育間伐
南しりべし森林組合	29	後志	寿都町	0002	0109	2.64	天然林	85	193	01	定性	48	25	001		保育間伐
南しりべし森林組合	29	後志	寿都町	0002	0110	0.76	天然林	90	55	01	定性	11	20	001		保育間伐
南しりべし森林組合	29	後志	寿都町	0002	0110	0.76	天然林	90	55	01	定性	14	25	001		保育間伐
南しりべし森林組合	29	後志	寿都町	0002	0115	1.93	天然林	90	158	01	定性	35	22	001		保育間伐
南しりべし森林組合	29	後志	寿都町	0002	0115	1.93	天然林	90	158	01	定性	40	25	001		保育間伐
南しりべし森林組合	29	後志	寿都町	0002	0116	3.52	天然林	80	257	01	定性	59	23	001		保育間伐
南しりべし森林組合	29	後志	寿都町	0002	0116	3.52	天然林	80	257	01	定性	64	25	001		保育間伐
倶知安林産協同組合	29	後志	寿都町	0008	0223	2.09	トマツ	12		01	定性			001		除伐
倶知安林産協同組合	29	後志	寿都町	0008	0223	2.09	トマツ	12		01	定性			001		除伐
倶知安林産協同組合	29	後志	寿都町	0008	0226	3.00	トマツ	11		01	定性			001		除伐
倶知安林産協同組合	29	後志	寿都町	0008	0226	3.00	トマツ	11		01	定性			001		除伐
寿都町	30	後志	寿都町	0014	0039	10.36	天然林	66	530	01	帯状	159	30	001		間伐
寿都町	30	後志	寿都町	0014	0039	10.36	天然林	66	530	01	帯状	159	30	001		間伐

(2)造林

事業実施 主体	事業実 施年度	所在場所				造林の内容							既に植 栽済み の箇所	図面番号	交付金 希望	備 考	
		振興局	市町村	林班	小班	造林面積 (ha)	うち人工造林				うち天然更新						
							植栽面積	植栽時期	植栽樹種	植栽本数 (ha当たり)	天然更新面積	天然更新時期					天然更新樹種
倶知安林産協同組合	25	後志	寿都町	0008	0222	0.65	0.65	秋	トドマツ	2,350				001		下刈:0.65ha	
倶知安林産協同組合	25	後志	寿都町	0008	0222	0.65	0.65	秋	トドマツ	2,300				001		下刈:0.65ha	
倶知安林産協同組合	25	後志	寿都町	0008	0224	0.91	0.91	秋	トドマツ	2,350				001		下刈:0.91ha	
倶知安林産協同組合	25	後志	寿都町	0008	0224	0.91	0.91	秋	トドマツ	2,300				001		下刈:0.91ha	
南しりべし森林組合	26	後志	寿都町	0008	0230											(取り止め)	
南しりべし森林組合	26	後志	寿都町	0008	0230	0.70	0.70	秋	トドマツ	2,000				001		下刈:0.70ha	
寿都町	26	後志	寿都町	0014	0149	2.15	2.15	秋	ミズナラ	2,500				001		下刈:2.15ha	
寿都町	26	後志	寿都町	0014	0149	2.15	2.15	秋	ミズナラ	2,500				001		下刈:2.15ha	
寿都町	26	後志	寿都町	0014	0150	0.63	0.63	秋	ミズナラ	2,490				001		下刈:0.63ha	
寿都町	27	後志	寿都町	0014	0150	6.06	6.06	春	広葉樹	2,000				001		下刈:6.06ha	
寿都町	26	後志	寿都町	0014	0151	1.81	1.81	秋	ミズナラ	2,490				001		下刈:1.81ha	
寿都町	26	後志	寿都町	0014	0151	1.81	1.81	秋	ミズナラ	2,490				001		下刈:1.81ha	
寿都町	27	後志	寿都町	0014	0154	2.27	2.27	秋	ミズナラ	2,500				001		下刈:2.27ha	
寿都町	27	後志	寿都町	0014	0154	4.30	4.30	秋	ミズナラ	2,500				001		下刈:4.30ha	
南しりべし森林組合	27	後志	寿都町	0007	0134											(取り止め)	
南しりべし森林組合	27	後志	寿都町	0007	0134	0.20	0.20	秋	トドマツ	2,000				001		下刈:0.20ha	
南しりべし森林組合	27	後志	寿都町	0007	0134											(取り止め)	
南しりべし森林組合	27	後志	寿都町	0007	0134	0.60	0.60	秋	トドマツ	2,000				001		下刈:0.20ha	
南しりべし森林組合	27	後志	寿都町	0007	0135											(取り止め)	
南しりべし森林組合	27	後志	寿都町	0007	0135	0.40	0.40	秋	トドマツ	2,000				001		下刈:0.40ha	
南しりべし森林組合	27	後志	寿都町	0007	0159	0.77	0.77	秋	トドマツ	2,380				001		森林作業道開設	
南しりべし森林組合	27	後志	寿都町	0007	0159	1.00	1.00	秋	トドマツ	2,000				001		下刈:0.40ha、森林作業道開設	
南しりべし森林組合	27	後志	寿都町	0008	0230											(取り止め)	
南しりべし森林組合	27	後志	寿都町	0008	0230	0.80	0.80	秋	トドマツ	2,000				001		下刈:0.80ha	
寿都町	27	後志	寿都町	0014	0152	1.69	1.69	春	ミズナラ	2,500				001		下刈:1.69ha	
寿都町	27	後志	寿都町	0014	0152	1.69	1.69	春	ミズナラ	2,500				001		下刈:1.69ha	
寿都町	28	後志	寿都町	0014	0153	1.61	1.61	秋	シラカンバ	2,000				001		下刈:1.61ha	
寿都町	28	後志	寿都町	0014	0153	2.00	2.00	秋	シラカバ・トドマツ	2,000				001		下刈:2.00ha	
後志森林室(北海道)		後志	寿都町	0136	0052											(取り止め)	
後志森林室(北海道)	28	後志	寿都町	0136	0052	4.32	4.32	秋	トドマツ	2,000				002		下刈:4.32ha	
後志森林室(北海道)		後志	寿都町	0136	0053											(取り止め)	
後志森林室(北海道)	28	後志	寿都町	0136	0053	4.96	4.96	秋	トドマツ	2,000				002		下刈:4.96ha	
南しりべし森林組合	28	後志	寿都町	0003	0073	1.14	1.14	秋	トドマツ	2,380				001		下刈:1.14ha	
南しりべし森林組合	28	後志	寿都町	0003	0073	1.14	1.14	秋	トドマツ	2,380				001		下刈:1.14ha	

寿都町		後志	寿都町	0005	0035												(取り止め)
寿都町	29	後志	寿都町	0005	0035	4.72	4.72	春	広葉樹	2,000						001	下刈:4.72ha
南しりべし森林組合		後志	寿都町		0085												(取り止め)
南しりべし森林組合	29	後志	寿都町	0001	0085	2.12	2.12	秋	針葉樹	2,000						001	下刈:2.12ha

※天然更新による造林において、天然更新補助作業がある場合は、補助作業の内容を備考欄に記載する。

※造林後に実施する下刈りについては、下刈りの面積を備考欄に記載する。また、既に植栽済みの箇所において下刈を実施する場合は、事業実施年度、所在場所、造林の内容(植栽時期を除く。)及び図面番号の欄に当該植栽に係る該当事項を記載し、既に植栽済みの箇所欄に「○」を記載する。

(3) その他間伐及び造林に関する事項

事業実施 主体	事業実 施年度	所在場所		内 容	交付金 希望	備 考
		振興局	市町村			
		該 当 な し				





※普及活動等ソフト的取組に関する事項を記載する。

(4) 作業路網

事業実施 主体	事業実 施年度	振興局	市町村	路網 起 点		路網 終 点		路線名	路網整備の内容		図面番号	交付金 希望	備 考
				林班又は字名	小班又は字名	林班又は字名	小班又は字名		開設延長 (m)	幅員 (m)			
寿都町	25	後志	寿都町	0002	0066	0002	0066	第1磯谷線	200	3.0	001		森林作業道
寿都町	25	後志	寿都町	0002	0066	0002	0066	第1磯谷線	500	3.0	001		森林作業道
寿都町	25	後志	寿都町	0002	0064	0002	0064	第2磯谷線	150	3.0	001		森林作業道
寿都町	25	後志	寿都町	0002	0064	0002	0064	第2磯谷線	300	3.0	001		森林作業道
寿都町	26	後志	寿都町	0002	0073	0002	0062	第3磯谷線	300	3.0	001		(取り止め)
寿都町	26	後志	寿都町	0002	0073	0002	0062					森林作業道	
寿都町	26	後志	寿都町	0002	0074	0002	0074	第4磯谷線	300	3.0	001		(取り止め)
寿都町	26	後志	寿都町	0002	0074	0002	0074					森林作業道	
寿都町	26	後志	寿都町	0002	0074	0002	0065	第5磯谷線	500	3.0	001		(取り止め)
寿都町	26	後志	寿都町	0002	0074	0002	0065					森林作業道	
寿都町	26	後志	寿都町	0014	0151	0014	0151	第1寿都線	400	3.0	001		(取り止め)
寿都町	26	後志	寿都町	0014	0151	0014	0151					森林作業道	
寿都町	26	後志	寿都町	0014	0150	0014	0150	第1樽岸線	260	3.0	001		森林作業道
寿都町	26	後志	寿都町	0014	0150	0014	0150	第1樽岸線	260	3.0	001		森林作業道
寿都町	26	後志	寿都町	0002	0061	0002	0061	第3磯谷線	500	3.0	001		森林作業道
寿都町	26	後志	寿都町	0002	0061	0002	0061	第3磯谷線	500	3.0	001		森林作業道
寿都町	26	後志	寿都町	0014		0014		樽岸線	700	3.0	001		林業専用道
寿都町	26	後志	寿都町	0014		0014		樽岸線	700	3.0	001		林業専用道
寿都町	27	後志	寿都町	磯谷		幌別		樽岸線	7,656	3.0	001		林業専用道(H27~H31)
寿都町	27	後志	寿都町	0014	0150	0014	0150	第3寿都線	250	3.0	001		(取り止め)
寿都町	27	後志	寿都町	0014	0150	0014	0150					森林作業道	
寿都町	27	後志	寿都町	0002	0078	0002	0078	第6磯谷線	500	3.0	001		(取り止め)
寿都町	27	後志	寿都町	0002	0078	0002	0078					森林作業道	
寿都町	27	後志	寿都町	0002	0073	0002	0073	第7磯谷線	800	3.0	001		(取り止め)
寿都町	27	後志	寿都町	0002	0073	0002	0073					森林作業道	
南しりべし森林組合	27	後志	寿都町	字歌棄町	道有林道	0007	0159	歌棄井下1号線	309	3.0	001		森林作業道
南しりべし森林組合	27	後志	寿都町	0007	0159	0007	0159	第1歌棄線	500	3.0	001		森林作業道
寿都町	28	後志	寿都町	0014	0152	0014	0153	第4寿都線	200	3.0	001		(取り止め)
寿都町	28	後志	寿都町	0014	0152	0014	0153					森林作業道	
寿都町	28	後志	寿都町	0002	0073	0002	0073	第8磯谷線	500	3.0	001		(取り止め)
寿都町	28	後志	寿都町	0002	0073	0002	0073					森林作業道	
寿都町	29	後志	寿都町	0013	0043	0013	0043	第5寿都線	400	3.0	001		(取り止め)
寿都町	29	後志	寿都町	0013	0043	0013	0043					森林作業道	

※林道、林業専用道、森林作業道の区分を備考欄に記載する。

特定間伐等促進計画位置図 1

-  特定間伐等促進計画区域
-  事業実施箇所(造林)
-  事業実施箇所(間伐)
-  林班(一般民有林)

